



COMUNE DI BIANZE'

PROVINCIA DI VERCELLI

VERBALE DI DELIBERAZIONE DEL CONSIGLIO COMUNALE N.18 del 08/06/2015

OGGETTO:

APPROVAZIONE DEL PIANO DELLE VALORIZZAZIONI E DISMISSIONI DEGLI IMMOBILI DI PROPRIETA' COMUNALE REDATTO AI SENSI DELL'ART. 58 DEL D.L. N. 112/2008 CONVERTITO CON MODIFICAZIONI DELLA LEGGE N. 133/2008

L'anno duemilaquindici addì otto del mese di giugno alle ore ventuno e minuti zero nella sala delle adunanze consiliari, convocato dal Sindaco con avvisi scritti recapitati a norma di legge, si è riunito, in sessione Ordinaria ed in seduta chiusa al pubblico di Prima convocazione, il Consiglio Comunale, nelle persone dei Signori:

Cognome e Nome	Presente
1. Marangoni Maurizio - Sindaco	Sì
2. Bobba Claudio - Vice Sindaco	Sì
3. Frà Elena - Consigliere	Sì
4. Cavallone Paolo - Consigliere	Sì
5. Sasso Maria - Consigliere	Sì
6. Boffelli Sandro - Consigliere	Sì
7. Nicosia Francesco - Consigliere	No
8. Pilla Pierangelo - Consigliere	Sì
9. Bailo Carlo - Consigliere	Sì
10. Ferrarese Riccardo - Consigliere	Sì
11. Tonziello Andrea - Consigliere	Sì
Totale Presenti:	10
Totale Assenti:	1

Presente l'Assessore esterno Callegari Pier Luigi.

Con l'intervento e l'opera del Segretario Comunale Signor Dr.a Mariangela Brunoldi il quale provvede alla redazione del presente verbale.

Essendo legale il numero degli intervenuti il Signor Marangoni Maurizio nella sua qualità di Sindaco assume la presidenza e dichiara aperta la seduta per la trattazione dell'oggetto sopra indicato.

Il Sindaco presenta l'argomento in trattazione ed invita ad approvare l'allegato *Piano delle alienazioni e valorizzazioni immobiliari contenente l'elenco degli immobili di proprietà comunale esclusivamente da alienare* ai sensi dell'art. 58 del D.L. n. 112/1008 convertito con modificazioni nella L. n. 133/2008;
Al termine, non essendoci ulteriori richieste di intervento da parte dei consiglieri presenti tenuto conto di quanto sopra espresso,

IL CONSIGLIO COMUNALE

Visto l'art. 58 del D.L. 25.06.2008 n. 112 convertito con modificazioni dalla legge 06.08.2008 n. 133 il quale demanda all'organo di governo l'individuazione dei beni immobili di proprietà dell'Ente, non strumentali all'esercizio delle proprie funzioni istituzionali, suscettibili di valorizzazione ovvero di alienazione mediante la redazione di apposito elenco;

Vista la deliberazione G.C. n. 25 in data 07/05/2015, con la quale, ai sensi dell'art. 58 del D.L. n.112 convertito con modificazioni dalla L. n. 133 del 06.08.2008, è stata operata la ricognizione e l'inserimento degli immobili di proprietà comunale in astratto suscettibili di valorizzazione o dismissione negli appositi elenchi allegati alle deliberazioni stesse;

Ritenuto approvare il piano di valorizzazione degli immobili e di alienazione nei limiti degli immobili di cui all'elenco di cui all'allegato A) alla presente a farne parte integrante e sostanziale esclusivamente in ordine alle alienazioni;

Visto il parere in merito alla regolarità tecnica reso ai sensi dell'articolo 49 del Dlgs. 267/2000 dal Responsabile del Servizio Tecnico;

parere favorevole
F.to Geom. Regis Domenico

Visto il parere in merito alla regolarità contabile reso ai sensi dell'articolo 49 del Dlgs. 267/2000 dal Responsabile del Servizio Finanziario:

parere favorevole
F.to Dott. Simona Vezzoli

Con votazione palese espressa per alzata di mano:

favorevoli: n. 10 (dieci)
contrari: nessuno
astenuti: nessuno

DELIBERA

Di approvare il Piano delle alienazioni e valorizzazioni immobiliari contenente l'elenco degli immobili di proprietà comunale esclusivamente da alienare ai sensi dell'art. 58 del D.L. n. 112/1008 convertito con modificazioni nella L. n. 133/2008 che si allega al presente atto alla lettera A);

Successivamente ravvisata l'urgenza di provvedere

Con votazione palese espressa per alzata di mano:

favorevoli: n. 10 (dieci)
contrari: nessuno
astenuti: nessuno

DELIBERA

di dichiarare la presente deliberazione immediatamente eseguibile, ai sensi dell'art.134 comma 4 del Decreto Legislativo 267/2000.

Del che si è redatto il presente verbale

Il Sindaco
F.to : Marangoni Maurizio

Il Segretario Comunale
F.to : Dr.a Mariangela Brunoldi

CERTIFICATO DI PUBBLICAZIONE

N 185 del Registro Pubblicazioni

La presente deliberazione è stata pubblicata all'Albo Pretorio del Comune per 15 giorni consecutivi con decorrenza dal 12/06/2015 come prescritto dall'art.124, 1° comma, del D.Lgs. 18 agosto 2000, n° 267.

Il Messo Comunale

, li 12/06/2015

Il Segretario Comunale
F.to Dr.a Mariangela Brunoldi

E' copia conforme all'originale, in carta semplice, per uso amministrativo.

Lì, _____

Il Segretario Comunale
dr.ssa Brunoldi Mariangela

DIVENUTA ESECUTIVA (Art. 134 comma 3 D.Lgs. 267/00)

Divenuta esecutiva in data _____

Si certifica che la presente deliberazione è stata pubblicata nelle forme di legge all'Albo pretorio del Comune ed è divenuta esecutiva ai sensi dell'art. 134 del D.Lgs 267/2000 in quanto trascorso il decimo giorno di pubblicazione.

Bianze', li _____

Il Segretario Comunale
Dr.a Mariangela Brunoldi

ALLEGATO ALLA
 D. R. C. C. N.° 13
 IN DATA 06.05.2015

IL SEGRETARIO COMUNALE
 (dott.ssa Mariangela Bruaokdi)



Comune di Bianze'

Allegato alla Delibera della Giunta Comunale Numero Del

Elenco Riepilogativo dei Beni Immobili ricadenti nel Territorio di competenza del comune non strumentali all'esercizio delle proprie funzioni istituzionali suscettibili di valorizzazione ovvero di dismissione


(ai sensi dell'Art. 58, comma 1, del D.L. 25.06.2008, n° 112, convertito con modificazioni nella legge 06.08.2008, n° 133)

Modello	Codice	Descrizione	Valore ai 31/12/2014	Ubicazione	Destinazione	Codice C.P.	Destinazione d'uso, Alienazione / Valorizzazione
C	71	Terreno agricolo	4.704,28	Bianze' - Tana Volpe	Bianze'	Terreni Patrimonio Disponibile	Valorizzazione
B	15	Terreno 15 - mq. 1390 - Usc. Pertinenza	915,29	Bianze' - Striscia terreno Cav. Terzagio dopo Case Cavaglia	Bianze'	Terreni Patrimonio Disponibile	Valorizzazione
B	40	Dir. Terzi: Affilia Bobba Cristiano -	7.123,44	Bianze' - Cava comunale Cavaglia	Bianze'	Terreni Patrimonio Disponibile	Valorizzazione
C	1	Terreno agricolo	2.277,57	Bianze' - Bocca - Ex Cava	Bianze'	Terreni Patrimonio Disponibile	Valorizzazione
C	53	Terreno agricolo	1.088,43	Bianze' - Maionasca	Bianze'	Terreni Patrimonio Disponibile	Valorizzazione
C	54	Terreno agricolo	1.475,78	Bianze' - Maionasca	Bianze'	Terreni Patrimonio Disponibile	Valorizzazione
C	55	Terreno agricolo	2.149,75	Bianze' - Maionasca	Bianze'	Terreni Patrimonio Disponibile	Valorizzazione
C	62	Terreno agricolo	5.600,98	Bianze' - Livorno F.	Bianze'	Terreni Patrimonio Disponibile	Valorizzazione
C	89	Terreno agricolo	14.047,76	Bianze' - Bido'	Bianze'	Terreni Patrimonio Disponibile	Valorizzazione
C	90	Terreno agricolo	16.815,13	Bianze' - Bido'	Bianze'	Terreni Patrimonio Disponibile	Valorizzazione
C	91	Terreno agricolo	2.435,03	Bianze' - Bido'	Bianze'	Terreni Patrimonio Disponibile	Valorizzazione
C	93	Pioppeto in disuso	168,30	Bianze' - Bido'	Bianze'	Terreni Patrimonio Disponibile	Valorizzazione
C	98	Pioppeto in disuso	158,42	Bianze'	Livorno Ferraris	Terreni Patrimonio Disponibile	Valorizzazione
C	99	Pioppeto in disuso	54,11	Bianze'	Livorno Ferraris	Terreni Patrimonio Disponibile	Valorizzazione
C	100	Pioppeto in disuso	6,78	Bianze'	Livorno Ferraris	Terreni Patrimonio Disponibile	Valorizzazione
C	101	Pioppeto in disuso	11,23	Bianze'	Livorno Ferraris	Terreni Patrimonio Disponibile	Valorizzazione
C	104	Pioppeto in disuso	125,88	Bianze'	Livorno Ferraris	Terreni Patrimonio Disponibile	Valorizzazione
C	72	Terreno agricolo	2.067,64	Bianze' - Ponte Begatto	Livorno Ferraris	Terreni Patrimonio Disponibile	Valorizzazione
C	30	Impianti sportivi	19.000,00	Bianze' - Volo M Buonarroti	Bianze'	Terreni Patrimonio Disponibile	Valorizzazione
C	52	Abitazione ex Ferrazza	10.059,00	Bianze' - Via Tabbi	Boccolifolia	Terreni Patrimonio Disponibile	Alienazione
C	112	Abitazione ex Ferrazza	1.912,05	Bianze' - Via Tabbi	Boccolifolia	Terreni Patrimonio Disponibile	Alienazione
C	16	Alloggio Casa Popolare	7.000,00	Bianze' - Via Cese	Abitazione ex Ferrazza	Terreni Patrimonio Disponibile	Alienazione
B	107	Fabbricato Case Popolari	14.986,92	Bianze' - Via Massimo d'Azeglio	Abitazione ex Ferrazza	Terreni Patrimonio Disponibile	Alienazione
C	114	Erte urbano	0,00	Bianze'	Abitazione	Fabbricati Patrimonio Disponibile	Valorizzazione
C	115	Terreno Agricolo	0,00	Bianze'	Abitazione Case Popolari	Fabbricati Patrimonio Disponibile	Valorizzazione
C	116	Terreno agricolo	0,00	Bianze'	Bianze'	Terreni Patrimonio Disponibile	Valorizzazione

Totale Beni	Numero :	26
	Valore :	114.178,78

Data 06/05/2015

IL RESPONSABILE DEL SERVIZIO



Comune di Bianze'

Allegato alla Delibera della Giunta Comunale Numero 25 Del 3.05.2015

Elenco Riplotigativo dei Beni Immobili ricadenti nel Territorio di competenza del comune non strumentali all'esercizio delle proprie funzioni istituzionali suscettibili di valorizzazione ovvero di dismissione

(ai sensi dell'Art. 58, comma 1, del D.L. 25.06.2008, n° 112, convertito con modificazioni nella legge 06.08.2008, n° 133)

Modello	Codice	Descrizione	Valore al 31/12/2014	Ubicazione	Destinazione	Codice C.P.	Destinazione d'uso / Alienazione / Valorizzazione
C	71	Terreno agricolo	4.704,28	Bianze' - Tana Volpe	Bianze'		Terreni Patrimonio Disponibile / Valorizzazione
B	15	Terreno 15 - mq.1390 - Uso: Pertinenza	915,29	Bianze' - Striscia terreno Cav. Terzaglio dopo Case Cavaglia	Bianze'		Terreni Patrimonio Disponibile / Valorizzazione
B	40	Dir. Terzi: Affitto Bobba Cristiano -	7.128,44	Bianze' - Cava comunale Cavagliasca	Bianze'		Terreni Patrimonio Disponibile / Valorizzazione
C	1	Terreno agricolo	2.277,67	Bianze' - Bocca - Ex Cava	Bianze'		Terreni Patrimonio Disponibile / Valorizzazione
C	53	Terreno agricolo	1.088,43	Bianze' - Maionasca	Bianze'		Terreni Patrimonio Disponibile / Valorizzazione
C	54	Terreno agricolo	1.475,78	Bianze' - Maionasca	Bianze'		Terreni Patrimonio Disponibile / Valorizzazione
C	55	Terreno agricolo	2.149,75	Bianze' - Maionasca	Bianze'		Terreni Patrimonio Disponibile / Valorizzazione
C	62	Terreno agricolo	5.600,98	Bianze' - Livorno F.	Bianze'		Terreni Patrimonio Disponibile / Valorizzazione
C	89	Terreno agricolo	14.047,76	Bianze' - Bido	Bianze'		Terreni Patrimonio Disponibile / Valorizzazione
C	90	Terreno agricolo	16.815,13	Bianze' - Bido	Bianze'		Terreni Patrimonio Disponibile / Valorizzazione
C	91	Terreno agricolo	2.435,03	Bianze' - Bido	Bianze'		Terreni Patrimonio Disponibile / Valorizzazione
C	93	Pioppeto in disuso	168,30	Bianze'	Bianze'		Terreni Patrimonio Disponibile / Valorizzazione
C	98	Pioppeto in disuso	159,42	Bianze'	Livorno Ferraris		Terreni Patrimonio Disponibile / Valorizzazione
C	99	Pioppeto in disuso	64,11	Bianze'	Livorno Ferraris		Terreni Patrimonio Disponibile / Valorizzazione
C	100	Pioppeto in disuso	6,78	Bianze'	Livorno Ferraris		Terreni Patrimonio Disponibile / Valorizzazione
C	101	Pioppeto in disuso	11,23	Bianze'	Livorno Ferraris		Terreni Patrimonio Disponibile / Valorizzazione
C	104	Pioppeto in disuso	125,89	Bianze'	Livorno Ferraris		Terreni Patrimonio Disponibile / Valorizzazione
C	72	Terreno agricolo	2.067,64	Bianze' - Ponte Bagatto	Livorno Ferraris		Terreni Patrimonio Disponibile / Valorizzazione
C	30	Impianti sportivi	19.000,00	Bianze' - Vicolo M. Buonarroti	Bianze'		Terreni Patrimonio Disponibile / Valorizzazione
C	52	Abitazione ex Ferrazza	10.059,00	Bianze' - Via Tabbi	Boccioflia		Fabbricati Patrimonio Disponibile / Alienazione
C	112	Abitazione ex Ferrazza	1.912,05	Bianze' - Via Tabbi	Abitazione ex Ferrazza		Fabbricati Patrimonio Disponibile / Alienazione
C	16	Alloggio Casa Popolare	7.000,00	Bianze' - Via Cese	Abitazione ex Ferrazza		Fabbricati Patrimonio Disponibile / Alienazione
B	107	Fabbricato Case Popolari	14.966,92	Bianze' - Via Massimo d'Azeglio	Abitazione		Fabbricati Patrimonio Disponibile / Alienazione
C	114	Erte urbano	0,00	Bianze'	Abitazione Case Popolari		Fabbricati Patrimonio Disponibile / Valorizzazione
C	115	Terreno Agricolo	0,00	Bianze'	Bianze'		Terreni Patrimonio Disponibile / Valorizzazione
C	116	Terreno agricolo	0,00	Bianze'	Bianze'		Terreni Patrimonio Disponibile / Valorizzazione

Totale Beni	Numero :	26
	Valore :	114.178,78

Data 06/05/2015

IL RESPONSABILE DEL SERVIZIO

ALLEGATO..... ALLA
C.C. N. 25
IN DATA 07/05/2015

IL SEGRETARIO COMUNALE
(dott.ssa Mariangela Brunoldi)



Comune di Bianze'

SERVIZIO TECNICO

RILEVAZIONE DEL PATRIMONIO IMMOBILIARE COMUNALE NON STRUMENTALE ALL'ESERCIZIO DELLE PROPRIE FUNZIONI ISTITUZIONALI

(D.L. 25.06.2008, n. 112, art. 58)

SCHEDA N. C-112 FABBRICATI

Descrizione del bene

FABBRICATO ALLOGGI CASE POPOLARI

Ubicazione BIANZE' - VIA MASSIMO D'AZEGLIO

DATI CATASTALI IDENTIFICATIVI			DATI DI CLASSAMENTO							Note
Foglio	Particella	Sub.	Zona Cens.	Micro Zona	Categoria	Classe	Consistenza	Superficie Catastale (m2)	Rendita euro	
19	202									

altri dati:

Confine			
Provenienza			
Destinazione	Originaria		
	Attuale	CASE POPOLARI	
Stato di conservazione			
Eventuali vincoli e pesi			
Eventuale non concordanza delle risultanze catastali con lo stato di fatto			
Conduttore ed eventuali proventi		
	Titolo Contratto n. In data		
Destinazione d'uso	Alienazione		
	Valorizzazione	X	
Conto del patrimonio	Consegnatario SINDACO		
	INDISPONIBILE		
	X	DISPONIBILE	
	Valore al 31/12/2014	14.966,92	

Data 06/05/2015

Il compilatore

Il Responsabile del Servizio

Geom. Domenico Regis

Comune di Bianze'

SERVIZIO TECNICO

RILEVAZIONE DEL PATRIMONIO IMMOBILIARE COMUNALE NON STRUMENTALE ALL'ESERCIZIO DELLE PROPRIE FUNZIONI ISTITUZIONALI

(D.L. 25.06.2008, n. 112, art. 58)

SCHEDA N. C-30 FABBRICATI

Descrizione del bene

Impianti sportivi

Ubicazione

Bianze' - Vicolo M.Buonarroti - N. 0

DATI CATASTALI IDENTIFICATIVI			DATI DI CLASSAMENTO							Note
Foglio	Particella	Sub.	Zona Cens.	Micro Zona	Categoria	Classe	Consistenza	Superficie Catastale (m2)	Rendita euro	
18	20	1			D/6				391,47	

altri dati:

Confini			
Provenienza			
Destinazione	Originaria		
	Attuale	Bocciofila	
Stato di conservazione			
Eventuali vincoli e pesi			
Eventuale non concordanza delle risultanze catastali con lo stato di fatto			
Conduttore ed eventuali proventi		
	Titolo Contratto n. In data		
Destinazione d'uso	Alienazione	X	
	Valorizzazione		
Conto del patrimonio	Consegnatario SINDACO		
	INDISPONIBILE		
	X	DISPONIBILE	
	Valore al 31/12/2014	19.000,00	

Data 06/05/2015

Il compilatore

Il Responsabile del Servizio

Geom. Domenico Regis

Comune di Bianze'

SERVIZIO TECNICO

RILEVAZIONE DEL PATRIMONIO IMMOBILIARE COMUNALE NON STRUMENTALE ALL'ESERCIZIO DELLE PROPRIE FUNZIONI ISTITUZIONALI

(D.L. 25.06.2008, n. 112, art. 58)

SCHEMA N. C-16 FABBRICATI

Descrizione del bene

Impianti sportivi

Ubicazione

Via Cese

DATI CATASTALI IDENTIFICATIVI			DATI DI CLASSAMENTO							Note
Foglio	Particella	Sub.	Zona Cens.	Micro Zona	Categoria	Classe	Consistenza	Superficie Catastale (m2)	Rendita euro	
22	30	0			A/4				196	

altri dati:

Confini		
Provenienza		
Destinazione	Originaria	
	Attuale	Abitazione
Stato di conservazione		
Eventuali vincoli e pesi		
Eventuale non concordanza delle risultanze catastali con lo stato di fatto		
Conduttore ed eventuali proventi	
	Titolo Contratto n. In data	
Destinazione d'uso	Alienazione	X
	Valorizzazione	
Conto del patrimonio	Consegnatario	SINDACO
		INDISPONIBILE
	X	DISPONIBILE
	Valore al 31/12/2014	7.000,00

Data 06/05/2015

Il compilatore

Il Responsabile del Servizio

Geom. Domenico Regis

Comune di Bianze'

SERVIZIO TECNICO

RILEVAZIONE DEL PATRIMONIO IMMOBILIARE COMUNALE NON STRUMENTALE ALL'ESERCIZIO DELLE PROPRIE FUNZIONI ISTITUZIONALI

(D.L. 25.06.2008, n. 112, art. 58)

SCHEDA N. C-52 FABBRICATI

Descrizione del bene

Abitazione ex Ferrazza

Ubicazione

Bianze' - Via Tabbi - N. 0

DATI CATASTALI IDENTIFICATIVI			DATI DI CLASSAMENTO							Note
Foglio	Particella	Sub.	Zona Cens.	Micro Zona	Categoria	Classe	Consistenza	Superficie Catastale (m2)	Rendita euro	
9	16	3			A/5	U	3,5		95,8	

altri dati:

Confini			
Provenienza			
Destinazione	Originaria		
	Attuale	Abitazione ex Ferrazza	
Stato di conservazione			
Eventuali vincoli e pesi			
Eventuale non concordanza delle risultanze catastali con lo stato di fatto			
Condotto e ed eventuali proventi		
	Titolo Contratto n. In data		
	Proventi: €		
Destinazione d'uso	Alienazione	X	
	Valorizzazione		
Conto del patrimonio	Consegnatario SINDACO		
		INDISPONIBILE	
	X	DISPONIBILE	
	Valore al 31/12/2014	10.059,00	

Data 06/05/2015

Il compilatore

Il Responsabile del Servizio

Geom. Domenico Regis

Comune di Bianze'

SERVIZIO TECNICO

RILEVAZIONE DEL PATRIMONIO IMMOBILIARE COMUNALE NON STRUMENTALE ALL'ESERCIZIO DELLE PROPRIE FUNZIONI ISTITUZIONALI

(D.L. 25.06.2008, n. 112, art. 58)

SCHEDA N. C-112 FABBRICATI

Descrizione del bene

Abitazione ex Ferrazza

Ubicazione

Bianze' - Via Tabbi - N. 0

DATI CATASTALI IDENTIFICATIVI			DATI DI CLASSAMENTO							Note
Foglio	Particella	Sub.	Zona Cens.	Micro Zona	Categoria	Classe	Consistenza	Superficie Catastale (m2)	Rendita euro	
9	26	4			C/7	1	41 MQ		18,21	

altri dati:

Confini			
Provenienza			
Destinazione	Originaria		
	Attuale	Abitazione ex Ferrazza	
Stato di conservazione			
Eventuali vincoli e pesi			
Eventuale non concordanza delle risultanze catastali con lo stato di fatto			
Conduttore ed eventuali proventi		
	Titolo Contratto n. In data		
	Proventi: €		
Destinazione d'uso	Alienazione	<input checked="" type="checkbox"/>	
	Valorizzazione		
Conto del patrimonio	Consegnatario SINDACO		
	<input type="checkbox"/> INDISPONIBILE		
	<input checked="" type="checkbox"/> DISPONIBILE		
	Valore al 31/12/2014	1.912,05	

Data 06/05/2015

Il compilatore

Il Responsabile del Servizio

Geom. Domenico Regis

Comune di Bianze'
SERVIZIO UFFICIO TECNICO

Comune di Bianze'
Servizio Ufficio Tecnico

RILEVAZIONE DEL PATRIMONIO IMMOBILIARE COMUNALE E DEL PATRIMONIO COMUNALE NON STRUMENTALE ALL'ESERCIZIO DELLE PROPRIE FUNZIONI ISTITUZIONALI

(D.L. 25.06.2008, n. 112, art. 58)

SCHEMA N. C-114 TERRENI

Descrizione del bene

Ente Urbano

Ubicazione: **Bianze' - Striscia terreno Cav. Terzagio dopo Case Cavaglia - N. 0**
 Pianura Collina Montagna

DATI CATASTALI IDENTIFICATIVI				DATI DI CLASSAMENTO						Note	
Foglio	Particella	Sub.	Porz.	Qualità classe	Superficie (m ²)			Deduz.	Reddito		
					ha	are	ca		Dominicale		Agrario
22	28			Ente Urbano	2	50		0	0		

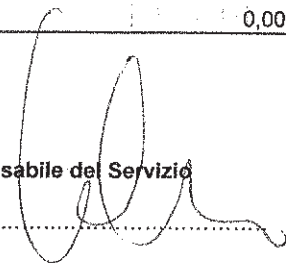
altri dati:

Confili	
Soprasuolo	N. fabbricati rurali inesistenti - n. passi carrabili - <input type="checkbox"/> impianto irrigazione
Provenienza	
Destinazione	Originaria
	Attuale Bianze'
Stato di conservazione	
Eventuali vincoli e pesi	
Eventuale non concordanza delle risultanze catastali con lo stato di fatto	
Conduttore ed eventuali proventi	Titolo Contratto n. In data
	Proventi: €
Localizzazione	<input type="checkbox"/> Urbana <input type="checkbox"/> Extraurbana <input checked="" type="checkbox"/> Zona Agricola
Destinazione d'uso	Valorizzazione
Conto del patrimonio	Consegnatario SINDACO
	<input type="checkbox"/> INDISPONIBILE
	<input checked="" type="checkbox"/> DISPONIBILE
	Valore al 31/12/2014 0,00

Data 06/05/2015

Il compilatore

Il Responsabile del Servizio



Comune di Bianze'
SERVIZIO UFFICIO TECNICO

**RILEVAZIONE DEL PATRIMONIO IMMOBILIARE COMUNALE
NON STRUMENTALE ALL'ESERCIZIO DELLE PROPRIE FUNZIONI ISTITUZIONALI**

(D.L. 25.06.2008, n. 112, art. 58)

SCHEDA N. C-71 TERRENI

Descrizione del bene

Terreno agricolo

Ubicazione Bianze' - Tana Volpe - N. 0
 Pianura Collina Montagna

DATI CATASTALI IDENTIFICATIVI			DATI DI CLASSAMENTO						Note		
Foglio	Particella	Sub.	Porz.	Qualità classe	Superficie (m ²)			Deduz.		Reddito	
					ha	are	ca			Dominicale	Agrario
18	6			Seminativo irriguo	69	40		62,72	60,93		

altri dati:

Confini		
Soprassuolo	N. fabbricati rurali inesistenti - n. passi carrabili - <input type="checkbox"/> impianto irrigazione	
Provenienza		
Destinazione	Originaria	
	Attuale	Bianze'
Stato di conservazione		
Eventuali vincoli e pesi		
Eventuale non concordanza delle risultanze catastali con lo stato di fatto		
Condutture ed eventuali proventi	Titolo Contratto n. In data	
	Proventi: €	
Localizzazione	<input type="checkbox"/> Urbana <input type="checkbox"/> Extraurbana <input checked="" type="checkbox"/> Zona Agricola	
Destinazione d'uso	Valorizzazione	
Conto del patrimonio	Consegnatario SINDACO	
	<input type="checkbox"/>	INDISPONIBILE
	<input checked="" type="checkbox"/>	DISPONIBILE
	Valore al 31/12/2014	4.704,28

Data 06/05/2015

Il compilatore

Il Responsabile del Servizio

Geom. Domenico Regis

Comune di Bianze'
SERVIZIO UFFICIO TECNICO

**RILEVAZIONE DEL PATRIMONIO IMMOBILIARE COMUNALE
NON STRUMENTALE ALL'ESERCIZIO DELLE PROPRIE FUNZIONI ISTITUZIONALI**

(D.L. 25.06.2008, n. 112, art. 58)

SCHEMA N. C-115 TERRENI

Descrizione del bene

Terreno agricolo

Ubicazione	Bianze' - Tana Volpe - N. 0		
	<input checked="" type="checkbox"/> Pianura	<input type="checkbox"/> Collina	<input type="checkbox"/> Montagna

DATI CATASTALI IDENTIFICATIVI			DATI DI CLASSAMENTO						Note		
Foglio	Particella	Sub.	Porz.	Qualità classe	Superficie (m ²)			Deduz.		Reddito	
					ha	are	ca			Dominicale	Agrario
13	524			Seminativo irriguo	0	6	62		5,81	5,81	

altri dati :

Confili		
Soprasuolo	N. fabbricati rurali inesistenti - n. passi carrabili - <input type="checkbox"/> impianto irrigazione	
Provenienza		
Destinazione	Originaria	
	Attuale	Bianze'
Stato di conservazione		
Eventuali vincoli e pesi		
Eventuale non concordanza delle risultanze catastali con lo stato di fatto		
Conduttore ed eventuali proventi	Titolo Contratto n. In data	
	Proventi: €	
Localizzazione	<input type="checkbox"/> Urbana	<input type="checkbox"/> Extraurbana <input checked="" type="checkbox"/> Zona Agricola
Destinazione d'uso	Valorizzazione	
Conto del patrimonio	Consegnatario SINDACO	
	<input type="checkbox"/> INDISPONIBILE	
	<input checked="" type="checkbox"/> DISPONIBILE	
	Valore al 31/12/2014	

Data 06/05/2015

Il compilatore

Il Responsabile del Servizio

Geom. Domenico Regis

Comune di Bianze'
SERVIZIO UFFICIO TECNICO

**RILEVAZIONE DEL PATRIMONIO IMMOBILIARE COMUNALE
NON STRUMENTALE ALL'ESERCIZIO DELLE PROPRIE FUNZIONI ISTITUZIONALI**

(D.L. 25.06.2008, n. 112, art. 58)

SCHEDA N. B-15 TERRENI

Descrizione del bene

Seminativo Irriguo

Ubicazione

Bianze' - Striscia terreno Cav. Terzagio dopo Case Cavaglia - N. 0

Pianura Collina Montagna

DATI CATASTALI IDENTIFICATIVI			DATI DI CLASSAMENTO						Note		
Foglio	Particella	Sub.	Porz.	Qualità classe	Superficie (m ²)			Deduz.		Reddito	
					ha	are	ca			Dominicale	Agrario
18	07			Seminativo irriguo	13	90		12,2	12,2		

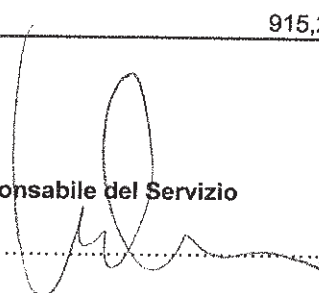
altri dati:

Confini	
Soprassuolo	N. fabbricati rurali inesistenti - n. passi carrabili - <input type="checkbox"/> impianto irrigazione
Provenienza	
Destinazione	Originaria
	Attuale Bianze'
Stato di conservazione	
Eventuali vincoli e pesi	
Eventuale non concordanza delle risultanze catastali con lo stato di fatto	
Conduttore ed eventuali proventi	Titolo Contratto n. In data
	Proventi: €
Localizzazione	<input type="checkbox"/> Urbana <input type="checkbox"/> Extraurbana <input checked="" type="checkbox"/> Zona Agricola
Destinazione d'uso	Valorizzazione
Conto del patrimonio	Consegnatario SINDACO
	<input type="checkbox"/> INDISPONIBILE
	<input checked="" type="checkbox"/> DISPONIBILE
	Valore al 31/12/2014 915,29

Data 06/05/2015

Il compilatore

Il Responsabile del Servizio



Comune di Bianze'

SERVIZIO UFFICIO TECNICO

RILEVAZIONE DEL PATRIMONIO IMMOBILIARE COMUNALE NON STRUMENTALE ALL'ESERCIZIO DELLE PROPRIE FUNZIONI ISTITUZIONALI

(D.L. 25.06.2008, n. 112, art. 58)

SCHEDA N. B-40 TERRENI

Descrizione del bene

Seminativo irriguo

Ubicazione

Bianze' - Cava comunale Cavagliasca - N. 0

Pianura Collina Montagna

DATI CATASTALI IDENTIFICATIVI			DATI DI CLASSAMENTO						Note		
Foglio	Particella	Sub.	Porz.	Qualità classe	Superficie (m ²)			Deduz.		Reddito	
					ha	ara	ca			Dominicale	Agrario
9	1			Seminativo irriguo	46	0		83,46	52,16		


altri dati:

Confini	
Soprassuolo	N. fabbricati rurali inesistenti - n. passi carrabili - <input type="checkbox"/> impianto irrigazione
Provenienza	
Destinazione	Originaria
	Attuale
Stato di conservazione	
Eventuali vincoli e pesi	
Eventuale non concordanza delle risultanze catastali con lo stato di fatto	
Conduttore ed eventuali proventi	Titolo
	Contratto n. In data
	Proventi: €
Localizzazione	<input type="checkbox"/> Urbana <input type="checkbox"/> Extraurbana <input checked="" type="checkbox"/> Zona Agricola
Destinazione d'uso	Valorizzazione
Conto del patrimonio	Consegnatario SINDACO
	INDISPONIBILE
	<input checked="" type="checkbox"/> DISPONIBILE
Valore al 31/12/2014	7.128,44

Data 06/05/2015

Il compilatore

Il Responsabile del Servizio



Comune di Bianze'
SERVIZIO UFFICIO TECNICO

**RILEVAZIONE DEL PATRIMONIO IMMOBILIARE COMUNALE
NON STRUMENTALE ALL'ESERCIZIO DELLE PROPRIE FUNZIONI ISTITUZIONALI**

(D.L. 25.06.2008, n. 112, art. 58)

SCHEDA N. C-1 TERRENI

Descrizione del bene

Terreno agricolo

Ubicazione Bianze' - Bocca - Ex Cava - N. 0
 Pianura Collina Montagna

DATI CATASTALI IDENTIFICATIVI			DATI DI CLASSAMENTO						Note		
Foglio	Particella	Sub.	Porz.	Qualità classe	Superficie (m ²)			Deduz.		Reddito	
					ha	are	ca			Dominicale	Agrario
2	4			Seminativo irriguo	58	80			30,37	48,59	

altri dati:

Confini	
Soprasuolo	N. fabbricati rurali inesistenti - n. passi carrabili - <input type="checkbox"/> impianto irrigazione
Provenienza	
Destinazione	Originaria
	Attuale Bianze'
Stato di conservazione	
Eventuali vincoli e pesi	
Eventuale non concordanza delle risultanze catastali con lo stato di fatto	
Condutture ed eventuali proventi	Titolo Contratto n. In data
	Proventi: €
Localizzazione	<input type="checkbox"/> Urbana <input type="checkbox"/> Extraurbana <input checked="" type="checkbox"/> Zona Agricola
Destinazione d'uso	Valorizzazione
Conto del patrimonio	Consegnatario SINDACO
	<input type="checkbox"/> INDISPONIBILE
	<input checked="" type="checkbox"/> DISPONIBILE
	Valore al 31/12/2014 2.277,57

Data 06/05/2015

Il compilatore

Il Responsabile del Servizio



Comune di Bianze'
SERVIZIO UFFICIO TECNICO

**RILEVAZIONE DEL PATRIMONIO IMMOBILIARE COMUNALE
NON STRUMENTALE ALL'ESERCIZIO DELLE PROPRIE FUNZIONI ISTITUZIONALI**

(D.L. 25.06.2008, n. 112, art. 58)

SCHEDA N. C-53 TERRENI

Descrizione del bene

Terreno agricolo

Ubicazione	Bianze' - Maionasca - N. 0
	<input checked="" type="checkbox"/> Pianura <input type="checkbox"/> Collina <input type="checkbox"/> Montagna

DATI CATASTALI IDENTIFICATIVI			DATI DI CLASSAMENTO						Note		
Foglio	Particella	Sub.	Porz.	Qualità classe	Superficie (m ²)			Deduz.		Reddito	
					ha	are	ca			Dominicale	Agrario
13	3			Seminativo irriguo	28	10		14,51	24,67		

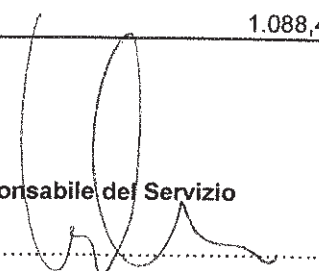
altri dati:

Confini		
Soprasuolo	N. fabbricati rurali inesistenti - n. passi carrabili - <input type="checkbox"/> impianto irrigazione	
Provenienza		
Destinazione	Originaria	
	Attuale	Bianze'
Stato di conservazione		
Eventuali vincoli e pesi		
Eventuale non concordanza delle risultanze catastali con lo stato di fatto		
Conduttore ed eventuali proventi	Titolo Contratto n. In data	
	Proventi: €	
Localizzazione	<input type="checkbox"/> Urbana <input type="checkbox"/> Extraurbana <input checked="" type="checkbox"/> Zona Agricola	
Destinazione d'uso	Valorizzazione	
Conto del patrimonio	Consegnatario SINDACO	
	<input type="checkbox"/>	INDISPONIBILE
	<input checked="" type="checkbox"/>	DISPONIBILE
	Valore al 31/12/2014	1.088,43

Data 06/05/2015

Il compilatore

Il Responsabile del Servizio



Comune di Bianze'

SERVIZIO UFFICIO TECNICO

RILEVAZIONE DEL PATRIMONIO IMMOBILIARE COMUNALE NON STRUMENTALE ALL'ESERCIZIO DELLE PROPRIE FUNZIONI ISTITUZIONALI

(D.L. 25.06.2008, n. 112, art. 58)

SCHEDA N. C-54 TERRENI

Descrizione del bene

Terreno agricolo

Ubicazione

Bianze' - Maionasca - N. 0

Pianura Collina Montagna

DATI CATASTALI IDENTIFICATIVI			DATI DI CLASSAMENTO						Note		
Foglio	Particella	Sub.	Porz.	Qualità classe	Superficie (m ²)			Deduz.		Reddito	
					ha	are	ca			Dominicale	Agrario
13	25			Seminativo irriguo	38	10		19,68	33,45		


altri dati:

Confini			
Soprassuolo	N. fabbricati rurali inesistenti - n. passi carrabili - <input type="checkbox"/> impianto irrigazione		
Provenienza			
Destinazione	Originaria		
	Attuale	Bianze'	
Stato di conservazione			
Eventuali vincoli e pesi			
Eventuale non concordanza delle risultanze catastali con lo stato di fatto			
Conduttore ed eventuali proventi	Titolo Contratto n. In data		
	Proventi: €		
Localizzazione	<input type="checkbox"/> Urbana	<input type="checkbox"/> Extraurbana	<input checked="" type="checkbox"/> Zona Agricola
Destinazione d'uso	Valorizzazione		
Conto del patrimonio	Consegnatario SINDACO		
	INDISPONIBILE		
	X DISPONIBILE		
	Valore al 31/12/2014	1.475,78	

Data 06/05/2015

Il compilatore

Il Responsabile del Servizio



Comune di Bianze'
SERVIZIO UFFICIO TECNICO

**RILEVAZIONE DEL PATRIMONIO IMMOBILIARE COMUNALE
NON STRUMENTALE ALL'ESERCIZIO DELLE PROPRIE FUNZIONI ISTITUZIONALI**

(D.L. 25.06.2008, n. 112, art. 58)

SCHEDA N. C-55 TERRENI

Descrizione del bene

Terreni agricolo

Ubicazione Bianze' - Maionasca - N. 0
 Pianura Collina Montagna

DATI CATASTALI IDENTIFICATIVI			DATI DI CLASSAMENTO						Note		
Foglio	Particella	Sub.	Porz.	Qualità classe	Superficie (m ²)			Deduz.		Reddito	
					ha	are	ca			Dominicale	Agrario
13	63			Seminativo irriguo	55	10		28,66	48,73		


altri dat :

Confini		
Soprasuolo	N. fabbricati rurali inesistenti - n. passi carrabili - <input type="checkbox"/> impianto irrigazione	
Provenienza		
Destinazione	Originaria	
	Attuale	Bianze'
Stato di conservazione		
Eventuali vincoli e pesi		
Eventuale non concordanza delle risultanze catastali con lo stato di fatto		
Conduttore ed eventuali proventi	Titolo Contratto n. In data	
	Proventi: €	
Localizzazione	<input type="checkbox"/> Urbana <input type="checkbox"/> Extraurbana <input checked="" type="checkbox"/> Zona Agricola	
Destinazione d'uso	Valorizzazione	
Conto del patrimonio	Consegnatario SINDACO	
	<input type="checkbox"/> INDISPONIBILE	
	<input checked="" type="checkbox"/> DISPONIBILE	
	Valore al 31/12/2014	2.149,75

Data 06/05/2015

Il compilatore

Il Responsabile del Servizio



Comune di Bianze'

SERVIZIO UFFICIO TECNICO

RILEVAZIONE DEL PATRIMONIO IMMOBILIARE COMUNALE NON STRUMENTALE ALL'ESERCIZIO DELLE PROPRIE FUNZIONI ISTITUZIONALI

(D.L. 25.06.2008, n. 112, art. 58)

SCHEDA N. C-62 TERRENI

Descrizione del bene

Terreno agricolo

Ubicazione

Bianze' - Livorno F. - N. 0

Pianura Collina Montagna

DATI CATASTALI IDENTIFICATIVI			DATI DI CLASSAMENTO						Note		
Foglio	Particella	Sub.	Porz.	Qualità classe	Superficie (m ²)			Deduz.		Reddito	
					ha	are	ca			Dominicale	Agrario
15	24			Seminativo irriguo	1	44	60		74,68	122,02	

altri dati:

Confini		
Soprassuolo	N. fabbricati rurali inesistenti - n. passi carrabili - <input type="checkbox"/> impianto irrigazione	
Provenienza		
Destinazione	Originaria	
	Attuale	Bianze'
Stato di conservazione		
Eventuali vincoli e pesi		
Eventuale non concordanza delle risultanze catastali con lo stato di fatto		
Conduttore ed eventuali proventi	Titolo Contratto n. In data	
	Proventi: €	
Localizzazione	<input type="checkbox"/> Urbana <input type="checkbox"/> Extraurbana <input checked="" type="checkbox"/> Zona Agricola	
Destinazione d'uso	Valorizzazione	
Conto del patrimonio	Consegnatario SINDACO	
	INDISPONIBILE	
	<input checked="" type="checkbox"/> DISPONIBILE	
	Valore al 31/12/2014	5.600,98

Data 06/05/2015

Il compilatore

Il Responsabile del Servizio



Comune di Bianze'
SERVIZIO UFFICIO TECNICO

**RILEVAZIONE DEL PATRIMONIO IMMOBILIARE COMUNALE
NON STRUMENTALE ALL'ESERCIZIO DELLE PROPRIE FUNZIONI ISTITUZIONALI**

(D.L. 25.06.2008, n. 112, art. 58)

SCHEDA N. C-89 TERRENI

Descrizione del bene

Terreno agricolo

Ubicazione Bianze' - Bido' - N. 0
 Pianura Collina Montagna

DATI CATASTALI IDENTIFICATIVI				DATI DI CLASSAMENTO						Note	
Foglio	Particella	Sub.	Porz.	Qualità classe	Superficie (m²)			Deduz.	Reddito		
					ha	are	ca		Dominicale		Agrario
27	4			Seminativo Irriguo	2	19	80		187,3	192,98	


altri dati:

Confini		
Soprassuolo	N. fabbricati rurali inesistenti - n. passi carrabili - <input type="checkbox"/> impianto irrigazione	
Provenienza		
Destinazione	Originaria	
	Attuale	Bianze'
Stato di conservazione		
Eventuali vincoli e pesi		
Eventuale non concordanza delle risultanze catastali con lo stato di fatto		
Condutture ed eventuali proventi	Titolo Contratto n. In data	
	Proventi: €	
Localizzazione	<input type="checkbox"/> Urbana <input type="checkbox"/> Extraurbana <input checked="" type="checkbox"/> Zona Agricola	
Destinazione d'uso	Valorizzazione	
Conto del patrimonio	Consegnatario SINDACO	
	<input type="checkbox"/>	INDISPONIBILE
	<input checked="" type="checkbox"/>	DISPONIBILE
	Valore al 31/12/2014	14.047,76

Data 06/05/2015

Il compilatore

Il Responsabile del Servizio



Comune di Bianze'
SERVIZIO UFFICIO TECNICO

**RILEVAZIONE DEL PATRIMONIO IMMOBILIARE COMUNALE
NON STRUMENTALE ALL'ESERCIZIO DELLE PROPRIE FUNZIONI ISTITUZIONALI**

(D.L. 25.06.2008, n. 112, art. 58)

SCHEDA N. C-90 TERRENI

Descrizione del bene

Terreno agricolo

Ubicazione	Bianze' - Bido' - N. 0
	<input checked="" type="checkbox"/> Pianura <input type="checkbox"/> Collina <input type="checkbox"/> Montagna

DATI CATASTALI IDENTIFICATIVI			DATI DI CLASSAMENTO						Note		
Foglio	Particella	Sub.	Porz.	Qualità classe	Superficie (m²)			Deduz.		Reddito	
					ha	are	ca			Dominicale	Agrario
27	3			Seminativo Irriguo	2	63	10		224,2	231	

altri dati:


Confini	
Soprasuolo	N. fabbricati rurali inesistenti - n. passi carrabili - <input type="checkbox"/> impianto irrigazione
Provenienza	
Destinazione	Originaria
	Attuale Bianze'
Stato di conservazione	
Eventuali vincoli e pesi	
Eventuale non concordanza delle risultanze catastali con lo stato di fatto	
Conduttore ed eventuali proventi	Titolo Contratto n. In data
	Proventi: €
Localizzazione	<input type="checkbox"/> Urbana <input type="checkbox"/> Extraurbana <input checked="" type="checkbox"/> Zona Agricola
Destinazione d'uso	Valorizzazione
Conto del patrimonio	Consegnatario SINDACO
	<input type="checkbox"/> INDISPONIBILE
	<input checked="" type="checkbox"/> DISPONIBILE
	Valore al 31/12/2014

16.815,13

Data 06/05/2015

Il compilatore

Il Responsabile del Servizio



Comune di Bianze'

SERVIZIO UFFICIO TECNICO

RILEVAZIONE DEL PATRIMONIO IMMOBILIARE COMUNALE NON STRUMENTALE ALL'ESERCIZIO DELLE PROPRIE FUNZIONI ISTITUZIONALI

(D.L. 25.06.2008, n. 112, art. 58)

SCHEDA N. C-91 TERRENI

Descrizione del bene

Terreni agricolo

Ubicazione

Bianze' - Bido' - N. 0

Pianura Collina Montagna

DATI CATASTALI IDENTIFICATIVI			DATI DI CLASSAMENTO						Note		
Foglio	Particella	Sub.	Porz.	Qualità classe	Superficie (m ²)			Deduz.		Reddito	
					ha	are	ca			Dominicale	Agrario
27	3			Seminativo irriguo	38	10		32,47	32,45		


altri dati:

Confini		
Soprasuolo	N. fabbricati rurali inesistenti - n. passi carrabili - <input type="checkbox"/> impianto irrigazione	
Provenienza		
Destinazione	Originaria	
	Attuale	Bianze'
Stato di conservazione		
Eventuali vincoli e pesi		
Eventuale non concordanza delle risultanze catastali con lo stato di fatto		
Conduttore ed eventuali proventi	Titolo Contratto n. In data	
	Proventi: €	
Localizzazione	<input type="checkbox"/> Urbana <input type="checkbox"/> Extraurbana <input checked="" type="checkbox"/> Zona Agricola	
Destinazione d'uso	Valorizzazione	
Conto del patrimonio	Consegnatario SINDACO	
	<input type="checkbox"/>	INDISPONIBILE
	<input checked="" type="checkbox"/>	DISPONIBILE
	Valore al 31/12/2014	2.435,03

Data 06/05/2015

Il compilatore

Il Responsabile del Servizio



Comune di Bianze'
SERVIZIO UFFICIO TECNICO

**RILEVAZIONE DEL PATRIMONIO IMMOBILIARE COMUNALE
NON STRUMENTALE ALL'ESERCIZIO DELLE PROPRIE FUNZIONI ISTITUZIONALI**

(D.L. 25.06.2008, n. 112, art. 58)

SCHEDA N. C-93 TERRENI

Descrizione del bene

Pioppeto in disuso

Ubicazione Bianze' - * - N. 0
 Pianura Collina Montagna

DATI CATASTALI IDENTIFICATIVI			DATI DI CLASSAMENTO						Note		
Foglio	Particella	Sub.	Porz.	Qualità classe	Superficie (m ²)			Deduz.		Reddito	
					ha	are	ca			Dominicale	Agrario
29	47			Incolto produttivo	86	90			2,24	0,9	


altri dati:

Confini		
Soprassuolo	N. fabbricati rurali inesistenti - n. passi carrabili - <input type="checkbox"/> impianto irrigazione	
Provenienza		
Destinazione	Originaria	
	Attuale	Livorno Ferraris
Stato di conservazione		
Eventuali vincoli e pesi		
Eventuale non concordanza delle risultanze catastali con lo stato di fatto		
Conduttore ed eventuali proventi	Titolo Contratto n. In data	
	Proventi: €	
Localizzazione	<input type="checkbox"/> Urbana <input type="checkbox"/> Extraurbana <input checked="" type="checkbox"/> Zona Agricola
Destinazione d'uso	Valorizzazione	
Conto del patrimonio	Consegnatario SINDACO	
	<input type="checkbox"/>	INDISPONIBILE
	<input checked="" type="checkbox"/>	DISPONIBILE
	Valore al 31/12/2014	168,30

Data 06/05/2015

Il compilatore

Il Responsabile del Servizio



Comune di Bianze'

SERVIZIO UFFICIO TECNICO

RILEVAZIONE DEL PATRIMONIO IMMOBILIARE COMUNALE NON STRUMENTALE ALL'ESERCIZIO DELLE PROPRIE FUNZIONI ISTITUZIONALI

(D.L. 25.06.2008, n. 112, art. 58)

SCHEDA N. C-116 TERRENI

Descrizione del bene

Terreno Agricolo

Ubicazione

Bianze' - * - N. 0

Pianura

Collina

Montagna

DATI CATASTALI IDENTIFICATIVI			DATI DI CLASSAMENTO						Note		
Foglio	Particella	Sub.	Porz.	Qualità classe	Superficie (m ²)			Deduz.		Reddito	
					ha	are	ca			Dominicale	Agrario
13	520			Seminativo Irriguo	8	42		7,39	7,39		

altri dati :

Confin			
Soprasuolo	N. fabbricati rurali inesistenti - n. passi carrabili - <input type="checkbox"/> impianto irrigazione		
Provenienza			
Destinazione	Originaria		
	Attuale	Bianze'	
Stato di conservazione			
Eventuali vincoli e pesi			
Eventuale non concordanza delle risultanze catastali con lo stato di fatto			
Conduttore ed eventuali proventi	Titolo		
	Proventi: €		
Localizzazione	<input type="checkbox"/> Urbana	<input type="checkbox"/> Extraurbana	<input checked="" type="checkbox"/> Zona Agricola
Destinazione d'uso	Valorizzazione		
Conto del patrimonio	Consegnatario SINDACO		
	<input type="checkbox"/> INDISPONIBILE		
	<input checked="" type="checkbox"/> DISPONIBILE		
	Valore al 31/12/2014		

Data 16/05/2015

Il compilatore

Il Responsabile del Servizio

Comune di Bianze'

SERVIZIO UFFICIO TECNICO

RILEVAZIONE DEL PATRIMONIO IMMOBILIARE COMUNALE NON STRUMENTALE ALL'ESERCIZIO DELLE PROPRIE FUNZIONI ISTITUZIONALI

(D.L. 25.06.2008, n. 112, art. 58)

SCHEDA N. C-98 TERRENI

Descrizione del bene

Pioppeto in disuso

Ubicazione Bianze' - * - N. 0
 Pianura Collina Montagna

DATI CATASTALI IDENTIFICATIVI			DATI DI CLASSAMENTO						Note		
Foglio	Particella	Sub.	Porz.	Qualità classe	Superficie (m ²)			Deduz.		Reddito	
					ha	are	ca			Dominicale	Agrario
29	21			Incolto Produttivo	81	80		2,11	0,84		


altri dati:

Confini	
Soprassuolo	N. fabbricati rurali inesistenti - n. passi carrabili - <input type="checkbox"/> impianto irrigazione
Provenienza	
Destinazione	Originaria
	Attuale Livorno Ferraris
Stato di conservazione	
Eventuali vincoli e pesi	
Eventuale non concordanza delle risultanze catastali con lo stato di fatto	
Condutture ed eventuali proventi	Titolo Contratto n. In data
	Proventi: €
Localizzazione	<input type="checkbox"/> Urbana <input type="checkbox"/> Extraurbana <input checked="" type="checkbox"/> Zona Agricola
Destinazione d'uso	Valorizzazione
Conto del patrimonio	Consegnatario SINDACO
	<input type="checkbox"/> INDISPONIBILE
	<input checked="" type="checkbox"/> DISPONIBILE
	Valore al 31/12/2014 158,42

Data 06/05/2015

Il compilatore

Il Responsabile del Servizio



Comune di Bianze'

SERVIZIO UFFICIO TECNICO

RILEVAZIONE DEL PATRIMONIO IMMOBILIARE COMUNALE NON STRUMENTALE ALL'ESERCIZIO DELLE PROPRIE FUNZIONI ISTITUZIONALI

(D.L. 25.06.2008, n. 112, art. 58)

SCHEDA N. C-99 TERRENI

Descrizione del bene

Pioppeto in disuso

Ubicazione

Bianze' - * - N. 0

Pianura Collina Montagna

DATI CATASTALI IDENTIFICATIVI			DATI DI CLASSAMENTO						Note		
Foglio	Particella	Sub.	Porz.	Qualità classe	Superficie (m ²)			Deduz.		Reddito	
					ha	are	ca			Dominicale	Agrario
40	5			Incolto produttivo	33	10		0,85	0,34		

altri dati:

Confini		
Soprasuolo	N. fabbricati rurali inesistenti - n. passi carrabili - <input type="checkbox"/> impianto irrigazione	
Provenienza		
Destinazione	Originaria	
	Attuale	Livorno Ferraris
Stato di conservazione		
Eventuali vincoli e pesi		
Eventuale non concordanza delle risultanze catastali con lo stato di fatto		
Condutture ed eventuali proventi	Titolo Contratto n. In data	
	Proventi: €	
Localizzazione	<input type="checkbox"/> Urbana <input type="checkbox"/> Extraurbana <input checked="" type="checkbox"/> Zona Agricola	
Destinazione d'uso	Valorizzazione	
Conto del patrimonio	Consegnatario SINDACO	
	<input type="checkbox"/>	INDISPONIBILE
	<input checked="" type="checkbox"/>	DISPONIBILE
	Valore al 31/12/2014	64,11

Data 06/05/2015

Il compilatore

Il Responsabile del Servizio

Comune di Bianze'
SERVIZIO UFFICIO TECNICO

**RILEVAZIONE DEL PATRIMONIO IMMOBILIARE COMUNALE
NON STRUMENTALE ALL'ESERCIZIO DELLE PROPRIE FUNZIONI ISTITUZIONALI**

(D.L. 25.06.2008, n. 112, art. 58)

SCHEDA N. C-100 TERRENI

Descrizione del bene

Pioppeto in disuso

Ubicazione Bianze' - * - N. 0
 Pianura Collina Montagna

DATI CATASTALI IDENTIFICATIVI			DATI DI CLASSAMENTO						Note		
Foglio	Particella	Sub.	Porz.	Qualità classe	Superficie (m²)			Deduz.		Reddito	
					ha	are	ca			Dominicale	Agrario
42				Incolto produttivo	3	50		0,09	0,04		

altri dati:

Confini		
Soprasuolo	N. fabbricati rurali inesistenti - n. passi carrabili - <input type="checkbox"/> impianto irrigazione	
Provenienza		
Destinazione	Originaria	
	Attuale	Livorno Ferraris
Stato di conservazione		
Eventuali vincoli e pesi		
Eventuale non concordanza delle risultanze catastali con lo stato di fatto		
Conduttore ed eventuali proventi	Titolo Contratto n. In data	
	Proventi: €	
Localizzazione	<input type="checkbox"/> Urbana <input type="checkbox"/> Extraurbana <input checked="" type="checkbox"/> Zona Agricola
Destinazione d'uso	Valorizzazione	
Conto del patrimonio	Consegnatario SINDACO	
	<input type="checkbox"/>	INDISPONIBILE
	<input checked="" type="checkbox"/>	DISPONIBILE
	Valore al 31/12/2014	

6,78

Data 06/05/2015

Il compilatore

Il Responsabile del Servizio



Comune di Bianze'
SERVIZIO UFFICIO TECNICO

**RILEVAZIONE DEL PATRIMONIO IMMOBILIARE COMUNALE
NON STRUMENTALE ALL'ESERCIZIO DELLE PROPRIE FUNZIONI ISTITUZIONALI**

(D.L. 25.06.2008, n. 112, art. 58)

SCHEDA N. C-101 TERRENI

Descrizione del bene

Pioppeto in disuso

Ubicazione

Bianze' - * - N. 0

Pianura Collina Montagna

DATI CATASTALI IDENTIFICATIVI			DATI DI CLASSAMENTO						Note		
Foglio	Particella	Sub.	Porz.	Qualità classe	Superficie (m ²)			Deduz.		Reddito	
					ha	are	ca			Dominicale	Agrario
42	1			Incolto Produttivo	5	80		0,15	0,006		

altri dati:


Confini		
Soprasuolo	N. fabbricati rurali inesistenti - n. passi carrabili - <input type="checkbox"/> impianto irrigazione	
Provenienza		
Destinazione	Originaria	
	Attuale	Livorno Ferraris
Stato di conservazione		
Eventuali vincoli e pesi		
Eventuale non concordanza delle risultanze catastali con lo stato di fatto		
Condutture ed eventuali proventi	Titolo Contratto n. In data	
	Proventi: €	
Localizzazione	<input type="checkbox"/> Urbana <input type="checkbox"/> Extraurbana <input checked="" type="checkbox"/> Zona Agricola
Destinazione d'uso	Valorizzazione	
Conto del patrimonio	Consegnatario SINDACO	
	<input type="checkbox"/>	INDISPONIBILE
	<input checked="" type="checkbox"/>	DISPONIBILE
	Valore al 31/12/2014	

11,23

Data 06/05/2015

Il compilatore

Il Responsabile del Servizio



Comune di Bianze'

SERVIZIO UFFICIO TECNICO

RILEVAZIONE DEL PATRIMONIO IMMOBILIARE COMUNALE NON STRUMENTALE ALL'ESERCIZIO DELLE PROPRIE FUNZIONI ISTITUZIONALI

(D.L. 25.06.2008, n. 112, art. 58)

SCHEDA N. C-104 TERRENI

Descrizione del bene

Pioppeto in disuso

Ubicazione	Bianze' - * - N. 0
	<input checked="" type="checkbox"/> Pianura <input type="checkbox"/> Collina <input type="checkbox"/> Montagna

DATI CATASTALI IDENTIFICATIVI			DATI DI CLASSAMENTO						Note		
Foglio	Particella	Sub.	Porz.	Qualità classe	Superficie (m ²)			Deduz.		Reddito	
					ha	are	ca			Dominicale	Agrario
42	9			inculto produttivo	65	0		1,68	0,67		


altri dati:

Confini	
Soprasuolo	N. fabbricati rurali inesistenti - n. passi carrabili - <input type="checkbox"/> impianto irrigazione
Provenienza	
Destinazione	Originaria
	Attuale Livorno Ferraris
Stato di conservazione	
Eventuali vincoli e pesi	
Eventuale non concordanza delle risultanze catastali con lo stato di fatto	
Condutture ed eventuali proventi	Titolo Contratto n. In data
	Proventi: €
Localizzazione	<input type="checkbox"/> Urbana <input type="checkbox"/> Extraurbana <input checked="" type="checkbox"/> Zona Agricola
Destinazione d'uso	Valorizzazione
Conto del patrimonio	Consegnatario SINDACO
	<input type="checkbox"/> INDISPONIBILE
	<input checked="" type="checkbox"/> DISPONIBILE
	Valore al 31/12/2014 125,89

Data 06/05/2015

Il compilatore

Il Responsabile del Servizio



Comune di Bianze'
SERVIZIO UFFICIO TECNICO

**RILEVAZIONE DEL PATRIMONIO IMMOBILIARE COMUNALE
NON STRUMENTALE ALL'ESERCIZIO DELLE PROPRIE FUNZIONI ISTITUZIONALI**

(D.L. 25.06.2008, n. 112, art. 58)

SCHEDA N. C-72 TERRENI

Descrizione del bene

Terreni agricolo

Ubicazione	Bianze' - Ponte Bagatto - N. 0 <input checked="" type="checkbox"/> Pianura <input type="checkbox"/> Collina <input type="checkbox"/> Montagna
------------	--

DATI CATASTALI IDENTIFICATIVI			DATI DI CLASSAMENTO						Note		
Foglio	Particella	Sub.	Porz.	Qualità classe	Superficie (m²)			Deduz.		Reddito	
					ha	are	ca			Dominicale	Agrario
18	41			Seminativo Irriguo	31	40		27,57	27,57		

altri dati:

Confini			
Soprasuolo	N. fabbricati rurali inesistenti - n. passi carrabili - <input type="checkbox"/> impianto irrigazione		
Provenienza			
Destinazione	Originaria		
	Attuale	Bianze'	
Stato di conservazione			
Eventuali vincoli e pesi			
Eventuale non concordanza delle risultanze catastali con lo stato di fatto			
Conduttore ed eventuali proventi	Titolo Contratto n. In data		
	Proventi: €		
Localizzazione	<input type="checkbox"/> Urbana	<input type="checkbox"/> Extraurbana	<input checked="" type="checkbox"/> Zona Agricola
Destinazione d'uso	Valorizzazione		
Conto del patrimonio	Consegnatario SINDACO		
	<input type="checkbox"/>	INDISPONIBILE	
	<input checked="" type="checkbox"/>	DISPONIBILE	
	Valore al 31/12/2014	2.067,64	

Data 06/05/2015

Il compilatore

Il Responsabile del Servizio

